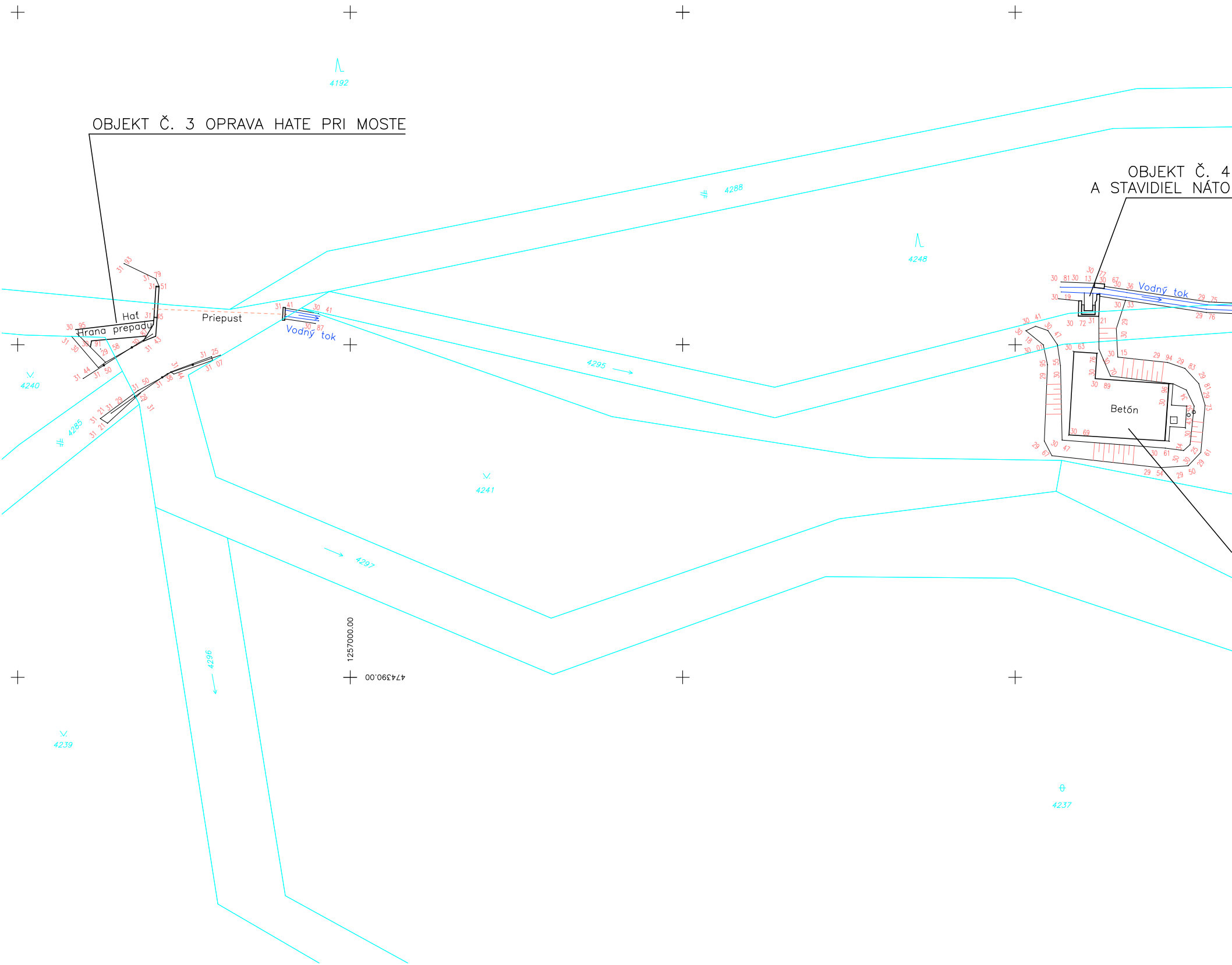

OBJEKT Č. 3 OPRAVA HATE PRI MOSTE
OBJEKT Č. 4
A STAVIDIEL NÁTO
Hať
Hrana prepadu
Priepust
Vodný tok
Vodný tok
Betón
4192
4288
4248
4240
4285
4295
4241
4297
4296
4239
4237
1257000.00
474390.00

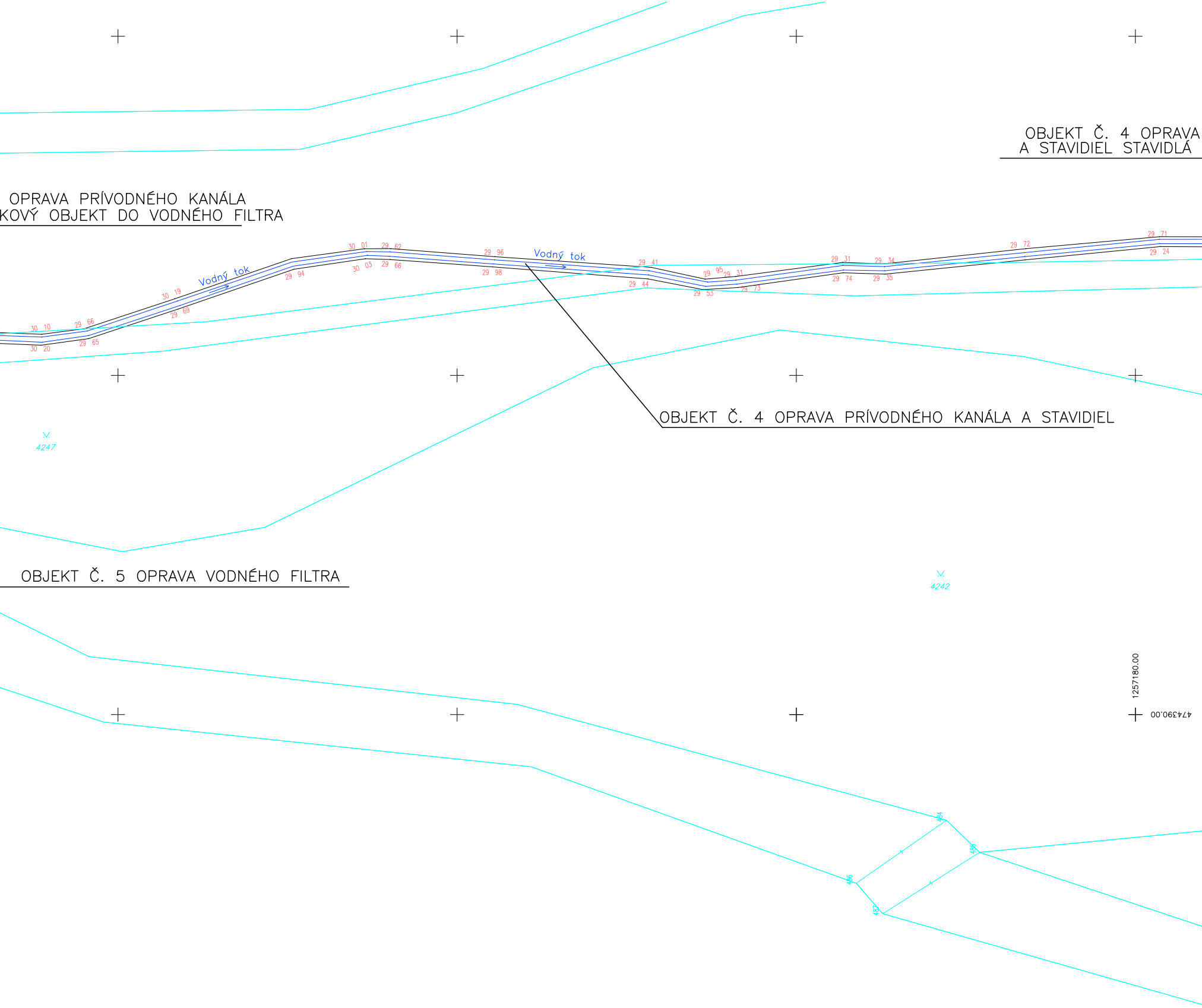
OBJEKT Č. 4 OPRAVA
A STAVIDIEL STAVIDLÁ
OPRAVA PRÍVODNÉHO KANÁLA
KOVÝ OBJEKT DO VODNÉHO FILTRA
30 01
29 62
29 96
Vodný tok
29 41
29 31
29 34
29 72
29 71
29 24
30 03
29 66
29 98
29 44
29 95
29 31
29 53
29 73
29 74
29 35
29 94
30 19
Vodný tok
29 69
30 10
29 66
29 65
30 20
OBJEKT Č. 4 OPRAVA PRÍVODNÉHO KANÁLA A STAVIDIEL
4247
OBJEKT Č. 5 OPRAVA VODNÉHO FILTRA
4242
1257180.00
474390.00
484
485
486
487

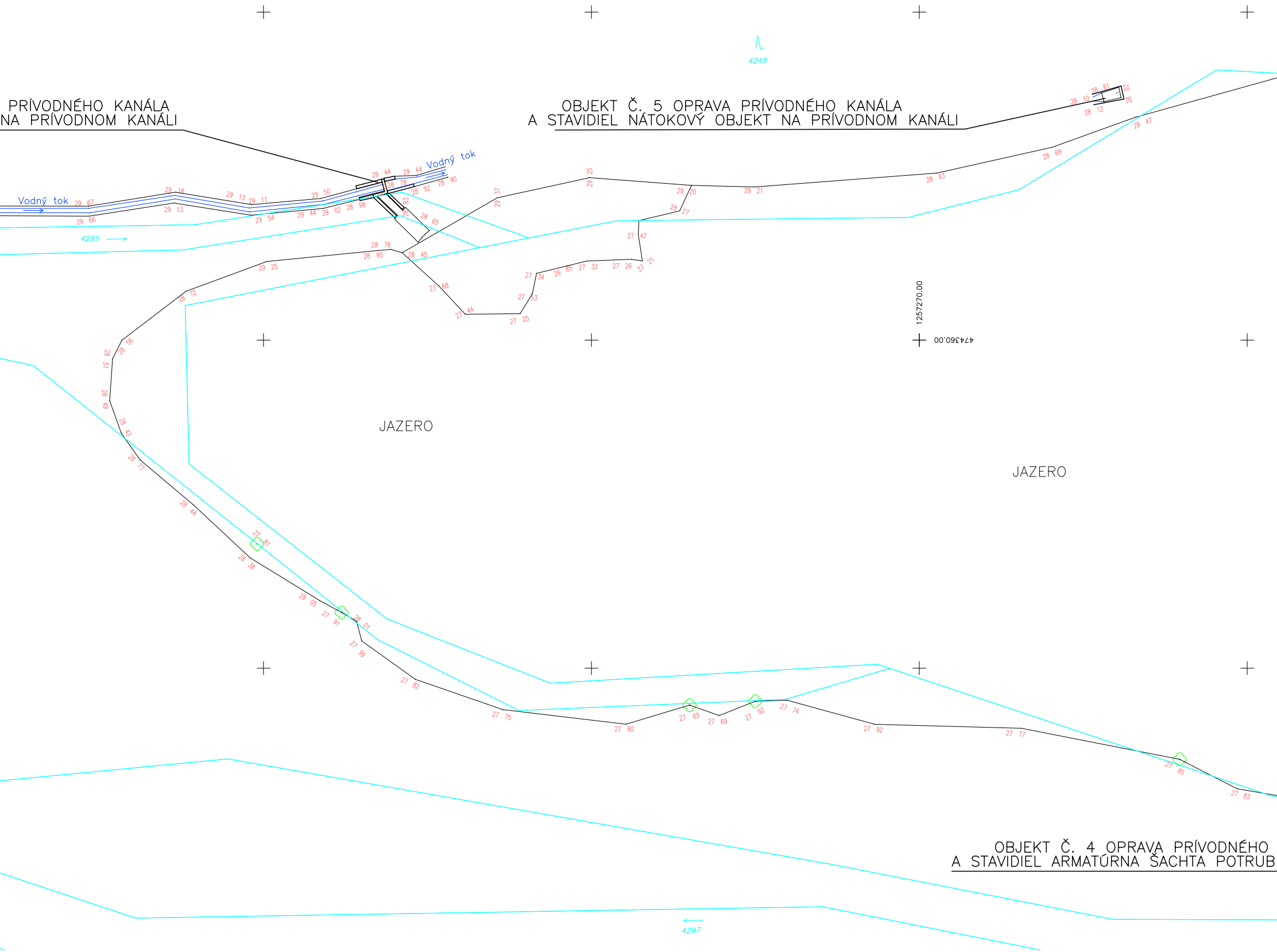
PRÍVODNÉHO KANÁLA
NA PRÍVODNOM KANÁLI
OBJEKT Č. 5 OPRAVA PRÍVODNÉHO KANÁLA
A STAVIDIEL NÁTOKOVÝ OBJEKT NA PRÍVODNOM KANÁLI
4248
Vodný tok
Vodný tok
4295
JAZERO
JAZERO
1257270.00
474360.00
OBJEKT Č. 4 OPRAVA PRÍVODNÉHO
A STAVIDIEL ARMATÚRNA ŠACHTA POTRUB
4297
29 67
29 66
29 18
29 13
29 13
29 11
29 54
29 44
29 02
28 98
29 50
29 44
29 44
28 78
28 92
28 90
28 65
29 37
29 25
29 20
29 21
28 27
27 47
27 21
27 26
27 32
26 85
27 34
27 33
27 25
27 44
27 68
28 45
28 78
28 95
29 25
28 72
28 56
28 51
28 49
28 43
28 77
28 44
27 81
28 38
28 05
27 91
28 01
27 99
27 82
27 75
27 80
27 65
27 69
27 92
27 74
27 92
27 77
27 85
27 83
28 93
28 69
28 47
28 10
28 61
28 02
28 12

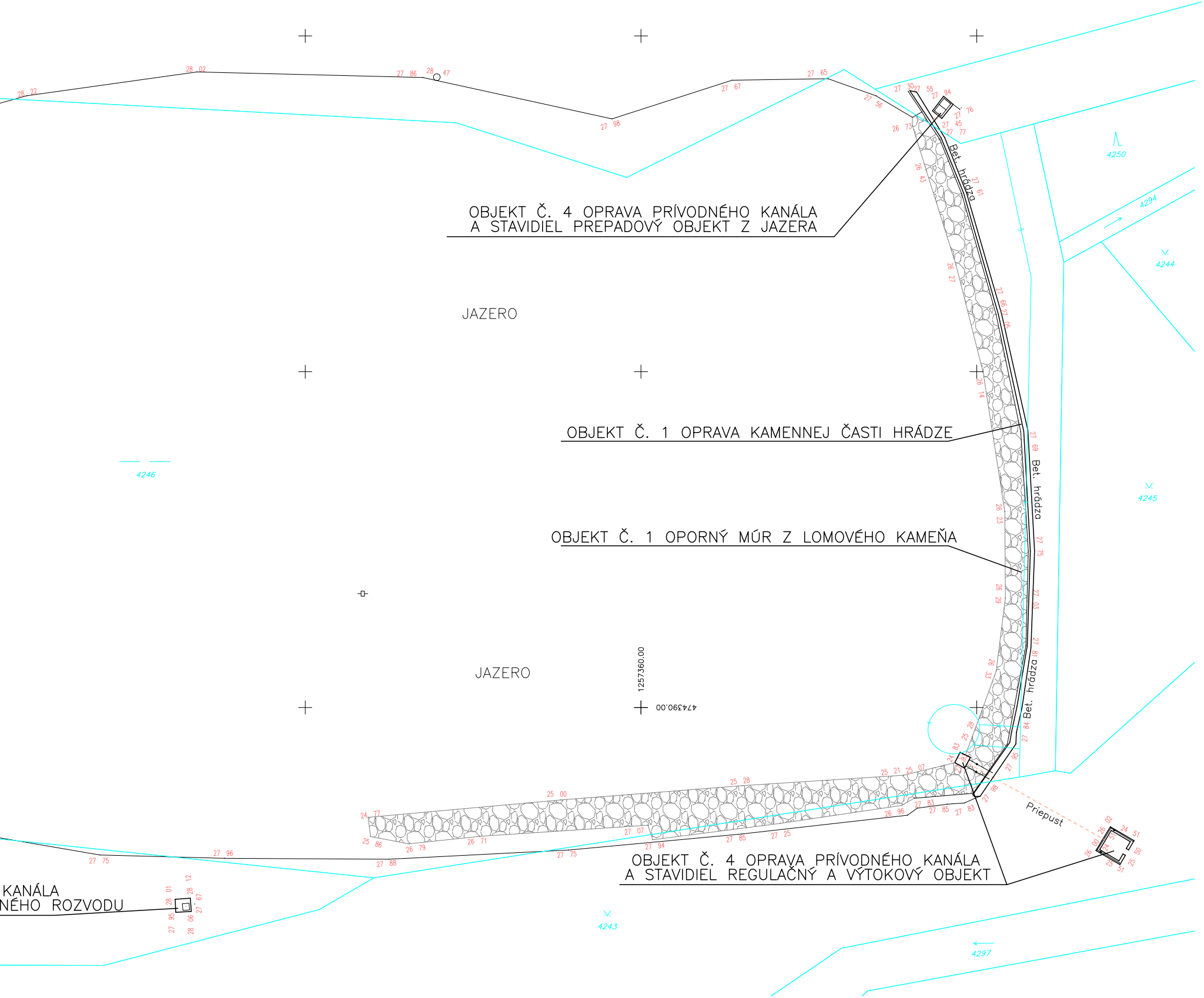
OBJEKT Č. 4 OPRAVA PRÍVODNÉHO KANÁLA
A STAVIDIEL PREPADOVÝ OBJEKT Z JAZERA
JAZERO
OBJEKT Č. 1 OPRAVA KAMENNEJ ČASTI HRÁDZE
OBJEKT Č. 1 OPORNÝ MÚR Z LOMOVÉHO KAMEŇA
JAZERO
1257360.00
474390.00
Bet. hrádza
Bet. hrádza
Bet. hrádza
Priepust
OBJEKT Č. 4 OPRAVA PRÍVODNÉHO KANÁLA
A STAVIDIEL REGULAČNÝ A VÝTOKOVÝ OBJEKT
KANÁLA
NÉHO ROZVODU
4250
4294
4244
4245
4246
4243
4297
28 22
28 02
27 86
28 47
27 98
27 67
27 65
27 56
26 73
27 30
27 55
27 94
27 76
27 45
27 77
26 43
27 61
26 27
27 65
27 05
26 14
27 69
26 23
27 75
26 29
27 03
26 33
27 18
27 84
26 28
25 25
24 83
27 95
27 98
25 21
25 07
25 28
25 00
24 77
25 86
26 79
26 71
27 07
27 94
27 85
27 25
26 96
27 83
27 85
27 83
27 96
27 75
27 88
27 75
28 01
28 12
28 67
27 95
28 06
27 67
26 02
24 51
25 50
25 51

## LEGENDA

| | |
|---|---|
| · | podrobný bod |
| · | bod Kn–stavu |
| ✿ | jednotlivý strom |
| ∘ | uzáver |
| □ | šachta bez rozlíšenia |
| ○ | kanalizačná šachta |
| ʎ | lesná pôda |
| ∨ | park |
| θ | neplodná pôda |
| # | cesta + komunikácia |
| → | vodný tok |
| — — | vodná plocha |
| —·—·—·— | zábradlie |
| ▨ | kamenné opevnenie |
| — | KN stav |

Poznámka: Výšky bodov v grafike sú redukované o 200 m.

Súradnicový systém : JTSK, real. JTSK
Výškový systém : Bpv

Trieda presnosti mapovania : 3
Mapa vykazuje stav ku dňu : 27.05.2025

Náležitosťami a presnosťou zodpovedá predpisom

Meral: Matej Krajčovič
Autorizačne overil: Ing.Vladimír Sedlák
Spracoval: Matej Krajčovič

Vyhotoviteľ
**GSK**
TRENČÍN
s. r. o.
Gen. M.R. Štefánika 42,91101 Trenčín
IČO: 50183630 DIČ: 2120231993

Názov zákazky:

# Rozvoj vodného turizmu v Topoľčiankach

Zák. č.
Arch. č.
Formát 8x A4
Dátum 05/2025

Časť:
Zameranie skutočnej realizácie stavby

Príloha:
Polohopisný a výškopisný plán

Mierka 1:300
Súprava
Príloha